






ÚZEMNÍ PLÁN ADAMOV - KONCEPT




VÝKRES VEŘEJNĚ PROSPĚŠNÝCH STAVEB, OPATŘENÍ A ASANACÍ

ZÁKLADNÍ ČLENĚNÍ ÚZEMÍ


-  Hranice řešeného území - shodně s hranicemi obce
-  Hranice katastrálního území
-  Hranice zastavěného území k 30. 5. 2011
-  Zastavitelné plochy
-  Plochy přestaveb

PLOCHY A KORIDORY S MOŽNOSTÍ VYVLASTNĚNÍ DLE § 170 STAVEBNÍHO ZÁKONA


VEŘEJNĚ PROSPĚŠNÉ STAVBY

-  Plocha dopravní infrastruktury
-  Plocha technické infrastruktury
-  Koridor technické infrastruktury

VEŘEJNĚ PROSPĚŠNÁ OPATŘENÍ





-  Územní systém ekologické stability

ASANACE


-  Plocha asanace

PLOCHY A KORIDORY S MOŽNOSTÍ UPLATNĚNÍ PŘEDKUPNÍHO PRÁVA DLE § 101 STAVEBNÍHO ZÁKONA

VEŘEJNĚ PROSPĚŠNÉ STAVBY

-  Plocha dopravní infrastruktury
-  Plocha technické infrastruktury
-  Plochy občanského vybavení
-  Plochy veřejných prostranství

VEŘEJNĚ PROSPĚŠNÁ OPATŘENÍ

-  Územní systém ekologické stability

VEŘEJNĚ PROSPĚŠNÉ STAVBY

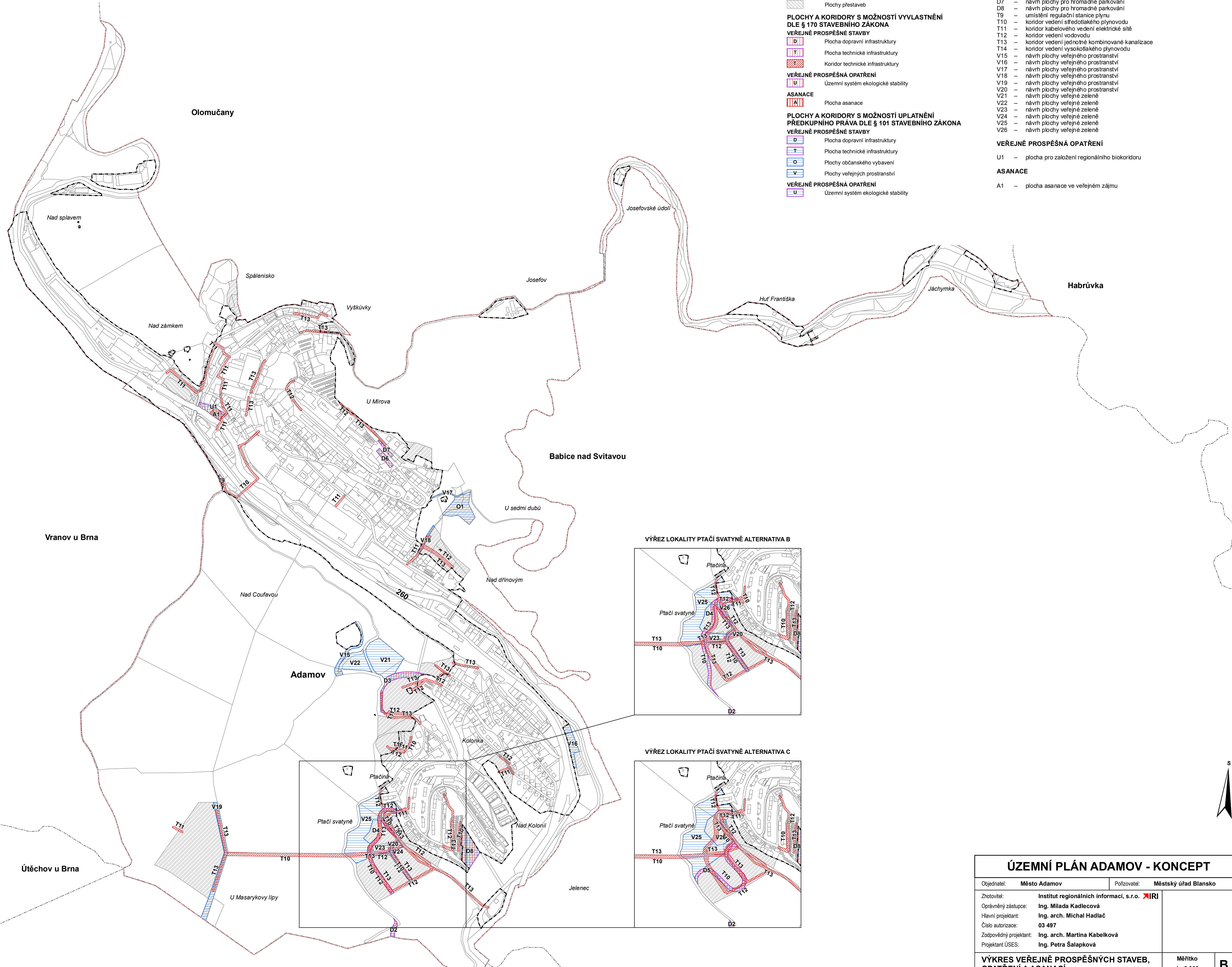
- O1 - zřízení sportoviště ve blízkosti výtěžního místa Sedm dubů
- D2 - přeložení místní komunikace
- D3 - přeložení místní komunikace
- D4 - návrh místní komunikace
- D5 - návrh místní komunikace
- D6 - návrh plochy pro hromadné parkování
- D7 - návrh plochy pro hromadné parkování
- D8 - návrh plochy pro hromadné parkování
- T9 - umístění regulační stanice plynu
- T10 - koridor vedení středotlakého plynovodu
- T11 - koridor kabelového vedení elektrické sítě
- T12 - koridor vedení vodovodu
- T13 - koridor vedení jednotné kombinované kanalizace
- T14 - koridor vedení vysokotlakého plynovodu
- V15 - návrh plochy veřejného prostranství
- V16 - návrh plochy veřejného prostranství
- V17 - návrh plochy veřejného prostranství
- V18 - návrh plochy veřejného prostranství
- V19 - návrh plochy veřejného prostranství
- V20 - návrh plochy veřejného prostranství
- V21 - návrh plochy veřejné zeleně
- V22 - návrh plochy veřejné zeleně
- V23 - návrh plochy veřejné zeleně
- V24 - návrh plochy veřejné zeleně
- V25 - návrh plochy veřejné zeleně
- V26 - návrh plochy veřejné zeleně

VEŘEJNĚ PROSPĚŠNÁ OPATŘENÍ

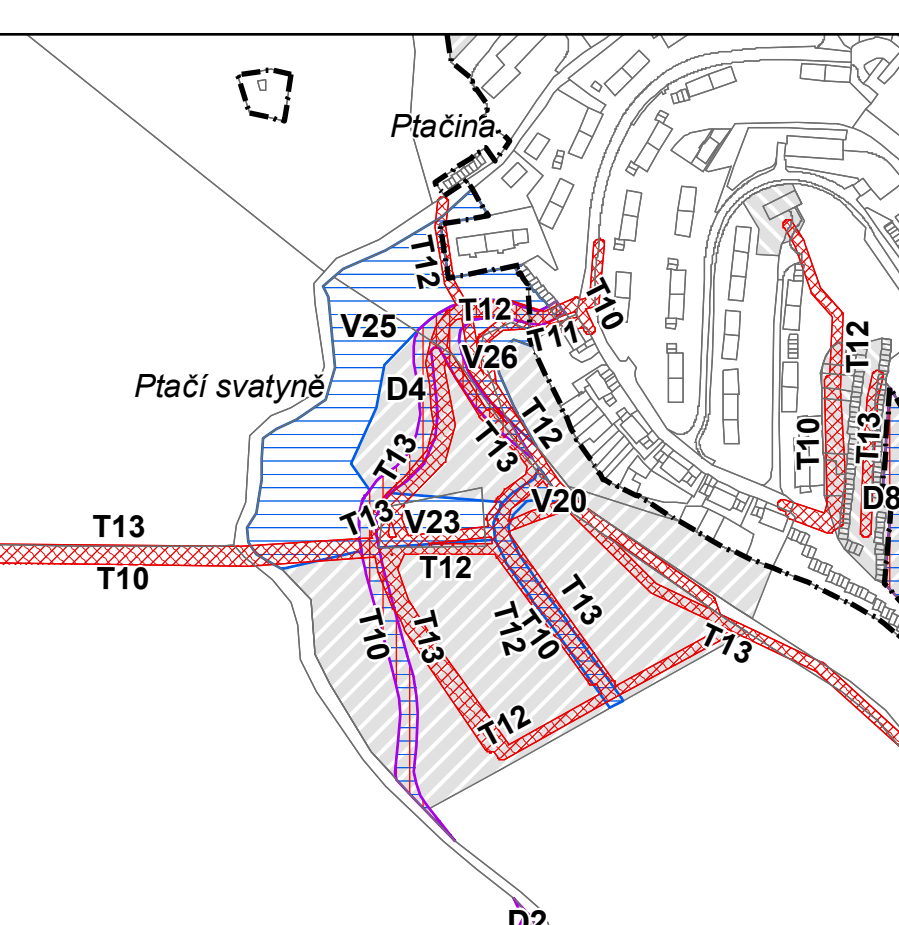
- U1 - plocha pro založení regionálního biokoridoru

ASANACE

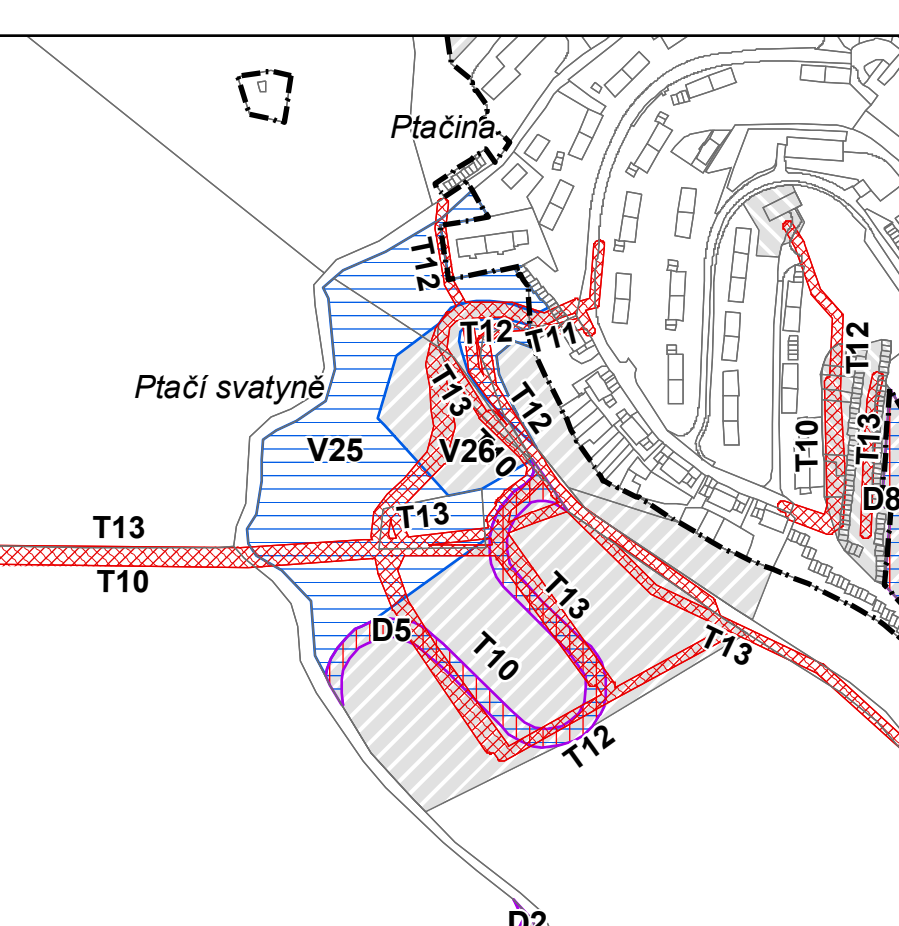
- A1 - plocha asanace ve veřejném zájmu



VÝŘEZ LOKALITY PTAČÍ SVATYNĚ ALTERNATIVA B



VÝŘEZ LOKALITY PTAČÍ SVATYNĚ ALTERNATIVA C



ÚZEMNÍ PLÁN ADAMOV - KONCEPT			
Objednatel:	Město Adamov	Pořizovatel:	Městský úřad Blansko
Zhotovitel:	Institut regionálních informací, s.r.o. 		
Oprávněný zástupce:	Ing. Milada Kadlecová		
Hlavní projektant:	Ing. arch. Michal Hadlač		
Číslo autorizace:	03 497		
Zodpovědný projektant:	Ing. arch. Martina Kabelková		
Projektant ÚSES:	Ing. Petra Šalapková		
VÝKRES VEŘEJNĚ PROSPĚŠNÝCH STAVEB, OPATŘENÍ A ASANACÍ			Měřítko 1 : 5 000
			B.3